

N. documento: 323 - 24/10/2021 ore 12:15

Prot.:

MESSAGGIO DI ALLERTAMENTO UNIFICATO

- FASE PREVISIONALE -

Direttiva P.C.M. del 27/02/2004 e s.m.i. - D.G.R. n. 535 del 15/11/2017

FASI OPERATIVE COMUNALI MINIME DA ADOTTARE:








Le fasi indicate non sono da intendersi sostitutive rispetto a quelle attivate a seguito di eventuali Comunicazioni per superamento soglie ed ancora in corso di validità.









| OGGI 24/10/2021 | | | | DOMANI 25/10/2021 | | | |
|-----------------|-------------|--------|-------------|-------------------|-------------|--------|-------------|
| CALA 1 | ATTENZIONE | CALA 5 | ATTENZIONE | CALA 1 | ATTENZIONE | CALA 5 | PRE-ALLARME |
| CALA 2 | ATTENZIONE | CALA 6 | ATTENZIONE | CALA 2 | ATTENZIONE | CALA 6 | PRE-ALLARME |
| CALA 3 | ATTENZIONE | CALA 7 | ATTENZIONE | CALA 3 | ATTENZIONE | CALA 7 | PRE-ALLARME |
| CALA 4 | PRE-ALLARME | CALA 8 | PRE-ALLARME | CALA 4 | PRE-ALLARME | CALA 8 | PRE-ALLARME |

Previsione meteo marino - costiera



Legenda

| Precipitazioni non impulsive | | Precipitazioni impulsive | |
|---|----------------|---|-----------------------------|
|  | piogge isolate |  | rovesci o temporali isolati |
|  | piogge sparse |  | temporali isolati |
|  | piogge diffuse |  | temporali sparsi |
| | |  | temporali diffusi |

| Oggi 24/10/2021 | | Avviso condizioni meteo avverse: <input checked="" type="checkbox"/> | | | Domani 25/10/2021 | | Avviso condizioni meteo avverse: <input checked="" type="checkbox"/> | | |
|--|---|---|-------|------------|--|---------------------|---|------------|--|
| Inizio: 12:15 | | Fine: 24:00 | | | Inizio: 00:00 | | Fine: 24:00 | | |
| ZONA | Precipitazioni | Ondate di Calore | Venti | Mareggiate | ZONA | Ondate di Calore | Venti | Mareggiate | |
| 1 |  | | X | X | 1 | | X | X | |
| 2 |  | | X | X | 2 | | X | X | |
| 3 |  | | X | X | 3 | | X | X | |
| 4 |  | | X | X | 4 | | X | X | |
| 5 |  | | X | X | 5 | | X | X | |
| 6 |  | | X | X | 6 | | X | X | |
| 7 |  | | X | X | 7 | | X | X | |
| 8 |  | | X | X | 8 | | X | X | |
| <p>Si prevedono precipitazioni diffuse ed intense, a prevalente carattere di rovescio o temporale, con fenomeni particolarmente insistenti sui settori ionici. I fenomeni saranno accompagnati da rovesci di forte intensità, locali grandinate, frequente attività elettrica e forti raffiche di vento. Si prevedono, inoltre, venti di burrasca, con raffiche di burrasca forte con tendenza ad ulteriori temporanei rinforzi sui settori ionici Intense mareggiate lungo le coste esposte</p> | | | | | <p>Si prevedono precipitazioni diffuse ed intense, a prevalente carattere di rovescio o temporale, con fenomeni particolarmente insistenti sui settori ionici. I fenomeni saranno accompagnati da rovesci di forte intensità, locali grandinate, frequente attività elettrica e forti raffiche di vento. Si prevedono, inoltre, venti di burrasca, con raffiche di burrasca forte con tendenza ad ulteriori temporanei rinforzi sui settori ionici Intense mareggiate lungo le coste esposte</p> | | | | |



REGIONE CALABRIA

Dipartimento
Protezione CivileARPACAL
CENTRO FUNZIONALE MULTIRISCHIRegione Calabria
Aoo REGCAL
Prot. N. 458688 del 24/10/2021

Criticità idrogeologica-idraulica e temporali

| Oggi 24/10/2021 | | Avviso di criticità idrogeologica - idraulica e idrogeologica per temporali: ☒ | | Domani 25/10/2021 | | Avviso di criticità idrogeologica - idraulica e idrogeologica per temporali: ☒ | |
|---|-----------------------------|--|------|---|-------------------------|--|--|
| Inizio: 12:15 | | Fine: 24:00 | | Inizio: 00:00 | | Fine: 24:00 | |
| | | | | | | | |
| ZONA | Livelli di allertamento | | ZONA | Livelli di allertamento | | | |
| | Idrogeologico per temporali | Idrogeologico Idraulico | | Idrogeologico per temporali | Idrogeologico Idraulico | | |
| 1 | GIALLO | GIALLO | 1 | ARANCIONE | ARANCIONE | | |
| 2 | GIALLO | GIALLO | 2 | ARANCIONE | ARANCIONE | | |
| 3 | ARANCIONE | ARANCIONE | 3 | ARANCIONE | ARANCIONE | | |
| 4 | ROSSO | ROSSO | 4 | ROSSO | ROSSO | | |
| 5 | ARANCIONE | ARANCIONE | 5 | ROSSO | ROSSO | | |
| 6 | ARANCIONE | ARANCIONE | 6 | ROSSO | ROSSO | | |
| 7 | ARANCIONE | ARANCIONE | 7 | ROSSO | ROSSO | | |
| 8 | ROSSO | ROSSO | 8 | ROSSO | ROSSO | | |
| <p>Scenario d'evento di cui alla Direttiva Regionale: APPENDICE 5: Scenari d'evento e possibili danni per piogge previste - Allertamento Livello GIALLO; APPENDICE 6: Scenari d'evento e possibili danni per piogge previste - Allertamento Livello ARANCIONE; APPENDICE 7: Scenari d'evento e possibili danni per piogge previste - Allertamento Livello ROSSO; Sono possibili inoltre fenomeni temporaleschi che potrebbero evolvere in nubifragi anche persistenti con conseguenze rilevanti. Sono possibili in particolare, fenomeni di esondazione in corrispondenza dei fiumi con bacino idrografico di rilevanti dimensioni.</p> | | | | <p>Scenario d'evento di cui alla Direttiva Regionale: APPENDICE 6: Scenari d'evento e possibili danni per piogge previste - Allertamento Livello ARANCIONE; APPENDICE 7: Scenari d'evento e possibili danni per piogge previste - Allertamento Livello ROSSO; Sono possibili inoltre fenomeni temporaleschi che potrebbero evolvere in nubifragi anche persistenti con conseguenze rilevanti. Sono possibili in particolare, fenomeni di esondazione in corrispondenza dei fiumi con bacino idrografico di rilevanti dimensioni.</p> | | | |
| <p>Il Funzionario Responsabile di turno Centro Regionale Funzionale Multirischi Sicurezza del Territorio f.to: dott. Francesco GIONFRIDDO</p> | | | | <p>VISTO: SI ADOTTA E SI AUTORIZZA LA TRASMISSIONE D'ORDINE DEL DIRIGENTE (DELEGATO DAL PRESIDENTE DELLA GIUNTA REGIONALE CON D.P.G.R. 13/2006) Il Responsabile di turno della Sala Operativa Regionale F.to Bruno VETRO'</p> | | | |

Le firme autografe sono sostituite da indicazione a stampa dei soggetti responsabili ai sensi dell'art. 3 c. 2 del D. Lgs. 12/02/1993 n° 39



REGIONE CALABRIA

Dipartimento
Protezione CivileARPACAL
CENTRO FUNZIONALE MULTIRISCHIRegione Calabria
Aoo REGCAL
Prot. N. 458688 del 24/10/2021

La presente nota, trasmessa via PEC, sostituisce l'atto originale (ai sensi dell'art. 48 del D.Lgs 7 marzo 2005, n. 82 e ss.mm.ii.)

Destinatari del Messaggio di Allertamento

- o Presidenza del consiglio dei Ministri - Dipartimento della Protezione Civile – Sala Italia
- o Presidenza del consiglio dei Ministri - Dipartimento della Protezione Civile - Centro Funzionale Centrale
- o Uffici Provinciali della UOA della Protezione Civile regionale
- o Prefetture – UTG
- o Province / Città metropolitana
- o Comuni
- o SUEM 118
- o Croce Rossa Italiana
- o Consorzi di Bonifica
- o Calabria Verde
- o Terna
- o ENEL
- o Telecom
- o a2a
- o Endesa
- o Italgas
- o SNAM
- o ENI
- o Rete Ferroviaria Italiana
- o Registro Italiano Dighe
- o Ferrovie della Calabria
- o Compartimento viabilità ANAS (Viabilità ordinaria e Compartimento autostrade)
- o Sorical
- o Società di gestione delle Grandi Dighe
- o Centri Funzionali Decentrati delle Regioni limitrofe
- o Associazioni di volontariato e gruppi comunali di protezione civile

Avvertenze e Note

Le Indicazioni Operative del Capo del Dipartimento della Protezione Civile n. RIA/0007117 del 10 febbraio 2016, contemplano anche un rischio residuo indicando in tal senso la possibilità che si manifestino effetti e danni in assenza di criticità, anche come effetto residuo di eventi appena trascorsi. La descrizione dei possibili scenari per questo caso è riportata in Appendice 8 e 9 della Direttiva Regionale.

Azioni da intraprendere

Assunzione degli eventuali livelli di allerta ed attivazione delle corrispettive fasi operative previste dalla propria pianificazione d'emergenza.

Clausola di salvaguardia

Vista la complessità e l'intrinseca variabilità dei fenomeni naturali su meglio descritti, sono possibili accadimenti che differiscono da quanto riportato nel presente documento.

Contatti

ARPACAL - Centro Regionale Funzionale Multirischi
Sicurezza del Territorio
Viale degli Angioini, 143 - Catanzaro
Tel.: 0961.531131/25
www.arpacal.it - www.cfd.calabria.it
PEC: so.cfmcalabria@arpacal.telecompost.it

Regione Calabria – Dipartimento Protezione Civile
Viale Europa – Loc. Germaneto - Catanzaro
Tel.: 800 222211
www.regione.calabria.it - www.protezionecivilecalabria.it
PEC: sor@pec.protezionecivilecalabria.it